



ANLAGE 1 zum vorhabenbezogenen Bebauungs- und Grünordnungsplan SO "Redlingsfurth" - Flächennutzung Bestand



LEGENDE


 Geltungsbereich vorhabenbezogener Bebauungs- und Grünordnungsplan mit integriertem Vorhaben- und Erschließungsplan SO PV "Redlingsfurth"

Flächennutzung Bestand

 Intensivgrünland.
Biotop- / Nutzungstyp G11 gem. Biotopwertliste BayKompV 2014



mks Architekten-Ingenieure GmbH
Mühlenweg 8
94347 Ascha
T 09961 9421 0
F 09961 9421 29
ascha@mks-ai.de
www.mks-ai.de

PLANART SATZUNG	PLANNUMMER B 1.1
BAUORT PROJEKT Gemeinde Haibach Vorhabenbezogener Bebauungs- und Grünordnungsplan mit integriertem Vorhaben- und Erschließungsplan SO PV "Redlingsfurth"	PROJEKTNUMMER 2023-85
PLANUNGSTRÄGER Gemeinde Haibach Schulstraße 1 94353 Haibach	BAUABSCHNITT
	LANDKREIS STADT Straubing-Bogen
	REGIERUNGSBEZIRK Niederbayern
DARSTELLUNG ANLAGE 1 Flächennutzung Bestand	MAßSTAB LANDSCHAFTS-ARCHITEKTIN 1:2.500
	PLANGRÖßE DIN A3
BEARBEITET cm	GEZEICHNET cm
DATUM 21.03.2024	UNTERSCHRIFT  188 716

